

## Informace o pozemku

Parcelní číslo:	<a href="#">772</a>
Obec:	<a href="#">Chrudim [571164]</a>
Katastrální území:	<a href="#">Topol [667641]</a>
Číslo LV:	<a href="#">284</a>
Výměra [m <sup>2</sup> ]:	7994
Typ parcely:	Parcela katastru nemovitostí
Mapový list:	<a href="#">DKM</a>
Určení výměry:	Graficky nebo v digitalizované mapě
Způsob využití:	silnice
Druh pozemku:	ostatní plocha



## Vlastníci, jiní oprávnění

Vlastnické právo	Podíl
Pardubický kraj, Komenského náměstí 125, Pardubice-Staré Město, 53002 Pardubice	
Hospodaření se svěřeným majetkem kraje	Podíl
Správa a údržba silnic Pardubického kraje, Doubravice 98, 53353 Pardubice	

## Způsob ochrany nemovitosti

Nejsou evidovány žádné způsoby ochrany.

## Seznam BPEJ

Parcela nemá evidované BPEJ.

## Omezení vlastnického práva

Typ
Věcné břemeno (podle listiny)

## Jiné zápisy

Nejsou evidovány žádné jiné zápisy.

📌 Řízení, v rámci kterých byl k nemovitosti zapsán cenový údaj (celkem 0)

Nemovitost je v územním obvodu, kde státní správu katastru nemovitostí ČR vykonává [Katastrální úřad pro Pardubický kraj, Katastrální pracoviště Chrudim](#)

Zobrazené údaje mají informativní charakter. Platnost dat k 06.06.2025 09:00.



## Informace o pozemku

Parcelní číslo:	<a href="#">2/3</a>
Obec:	<a href="#">Chrudim [571164]</a>
Katastrální území:	<a href="#">Topol [667641]</a>
Číslo LV:	<a href="#">476</a>
Výměra [m <sup>2</sup> ]:	1007
Typ parcely:	Parcela katastru nemovitostí
Mapový list:	<a href="#">DKM</a>
Určení výměry:	Ze souřadnic v S-JTSK
Druh pozemku:	zahrada



## Vlastníci, jiní oprávnění

Vlastnické právo	Podíl
Kučerová Romana, Čs. armády 659, Chrudim IV, 53701 Chrudim	

## Nesoulady

Popis	Řízení
Nesoulad se skutečným stavem - nezapsaná stavba <a href="#">ZDŘ-281/2024-603</a>	

## Způsob ochrany nemovitosti

Název
zemědělský půdní fond

## Seznam BPEJ

BPEJ	Výměra
<a href="#">30200</a>	1007

## Omezení vlastnického práva

Typ
Zákaz zatížení
Zástavní právo smluvní

## Jiné zápisy

Typ
Závazek neumožnit zápis nového zást. práva namísto starého
Závazek nezajistit zást. pr. ve výhodnějším pořadí nový dluh

📍 Řízení, v rámci kterých byl k nemovitosti zapsán cenový údaj (celkem 0)

Nemovitost je v územním obvodu, kde státní správu katastru nemovitostí ČR vykonává [Katastrální úřad pro Pardubický kraj, Katastrální pracoviště Chrudim](#)

Zobrazené údaje mají informativní charakter. Platnost dat k 06.06.2025 09:00.



## Informace o pozemku

Parcelní číslo:	<a href="#">2/8</a>
Obec:	<a href="#">Chrudim [571164]</a>
Katastrální území:	<a href="#">Topol [667641]</a>
Číslo LV:	<a href="#">476</a>
Výměra [m <sup>2</sup> ]:	83
Typ parcely:	Parcela katastru nemovitostí
Mapový list:	<a href="#">DKM</a>
Určení výměry:	Ze souřadnic v S-JTSK
Druh pozemku:	zahrada



## Vlastníci, jiní oprávnění

Vlastnické právo	Podíl
Kučerová Romana, Čs. armády 659, Chrudim IV, 53701 Chrudim	

## Způsob ochrany nemovitosti

Název
zemědělský půdní fond

## Seznam BPEJ

BPEJ	Výměra
<a href="#">30200</a>	83

## Omezení vlastnického práva

Nejsou evidována žádná omezení.

## Jiné zápisy

Nejsou evidovány žádné jiné zápisy.



📌 Řízení, v rámci kterých byl k nemovitosti zapsán cenový údaj (celkem 0)

Nemovitost je v územním obvodu, kde státní správu katastru nemovitostí ČR vykonává [Katastrální úřad pro Pardubický kraj, Katastrální pracoviště Chrudim](#)

Zobrazené údaje mají informativní charakter. Platnost dat k 06.06.2025 09:00.



## Informace o pozemku

Parcelní číslo:	<a href="#">444</a> 
Obec:	<a href="#">Chrudim [571164]</a> 
Katastrální území:	<a href="#">Topol [667641]</a>
Číslo LV:	<a href="#">476</a>
Výměra [m <sup>2</sup> ]:	13242
Typ parcely:	Parcela katastru nemovitostí
Mapový list:	<a href="#">DKM</a>
Určení výměry:	Graficky nebo v digitalizované mapě
Způsob využití:	jiná plocha
Druh pozemku:	ostatní plocha



## Vlastníci, jiní oprávnění

Vlastnické právo	Podíl
Kučerová Romana, Čs. armády 659, Chrudim IV, 53701 Chrudim	

## Způsob ochrany nemovitosti

Nejsou evidovány žádné způsoby ochrany.

## Seznam BPEJ

Parcela nemá evidované BPEJ.

## Omezení vlastnického práva

Nejsou evidována žádná omezení.

## Jiné zápisy

Nejsou evidovány žádné jiné zápisy.

 Řízení, v rámci kterých byl k nemovitosti zapsán cenový údaj (celkem 0)

Nemovitost je v územním obvodu, kde státní správu katastru nemovitostí ČR vykonává [Katastrální úřad pro Pardubický kraj, Katastrální pracoviště Chrudim](#) 



Zobrazené údaje mají informativní charakter. Platnost dat k 06.06.2025 09:00.







## Informace o pozemku

Parcelní číslo:	<a href="#">448</a> 
Obec:	<a href="#">Chrudim [571164]</a> 
Katastrální území:	<a href="#">Topol [667641]</a>
Číslo LV:	<a href="#">476</a>
Výměra [m <sup>2</sup> ]:	135
Typ parcely:	Parcela katastru nemovitostí
Mapový list:	<a href="#">DKM</a>
Určení výměry:	Ze souřadnic v S-JTSK
Způsob využití:	manipulační plocha
Druh pozemku:	ostatní plocha



## Vlastníci, jiní oprávnění

### Vlastnické právo

Podíl

Kučerová Romana, Čs. armády 659, Chrudim IV, 53701 Chrudim

## Způsob ochrany nemovitosti

Nejsou evidovány žádné způsoby ochrany.

## Seznam BPEJ

Parcela nemá evidované BPEJ.


## Omezení vlastnického práva

Nejsou evidována žádná omezení.

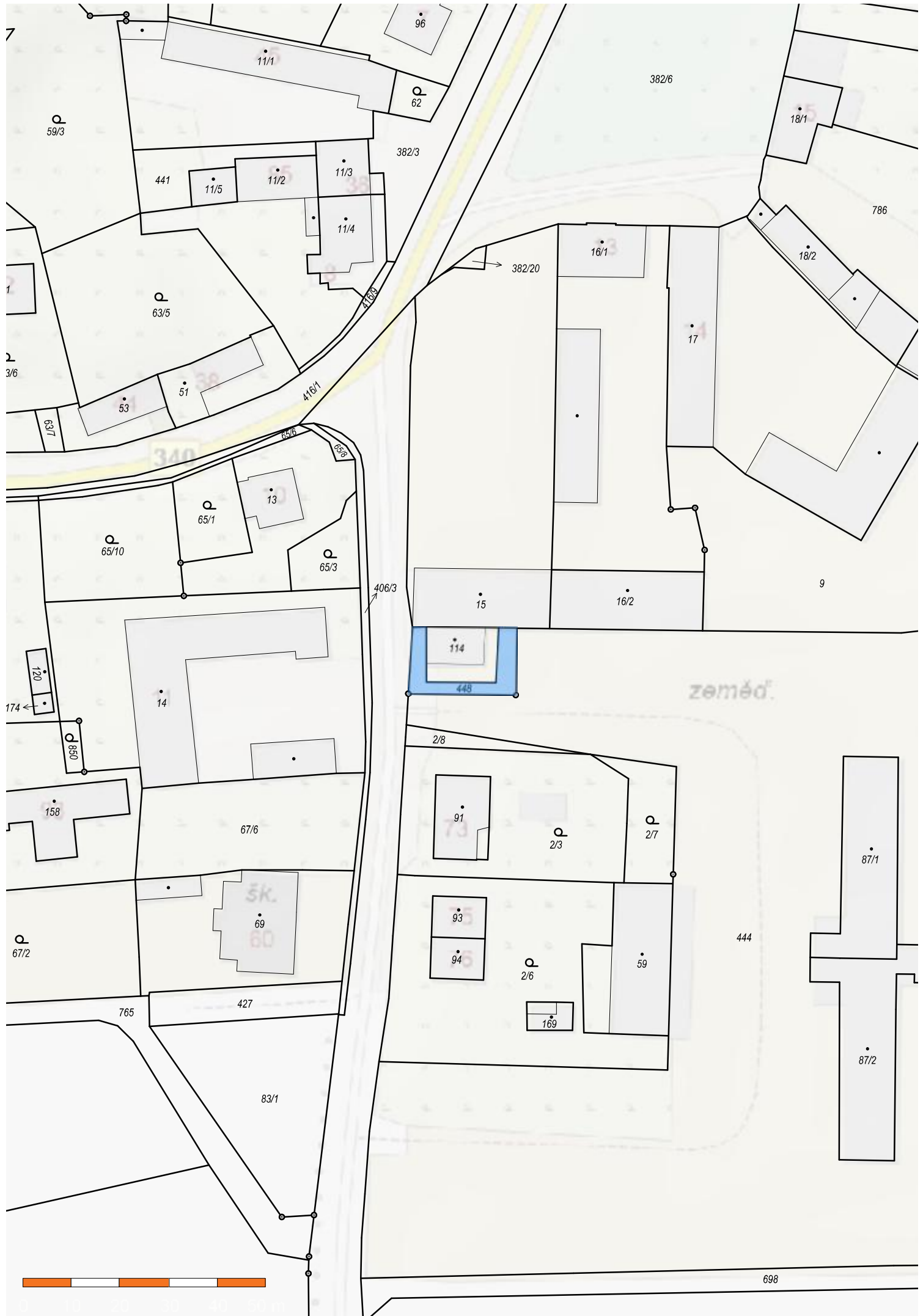
## Jiné zápisy

Nejsou evidovány žádné jiné zápisy.



 Řízení, v rámci kterých byl k nemovitosti zapsán cenový údaj (celkem 0)

Nemovitost je v územním obvodu, kde státní správu katastru nemovitostí ČR vykonává [Katastrální úřad pro Pardubický kraj, Katastrální pracoviště Chrudim](#) 

Zobrazené údaje mají informativní charakter. Platnost dat k 06.06.2025 09:00.




## Informace o pozemku

Parcelní číslo:	<a href="#">st. 15</a> 
Obec:	<a href="#">Chrudim [571164]</a> 
Katastrální území:	<a href="#">Topol [667641]</a>
Číslo LV:	<a href="#">476</a>
Výměra [m <sup>2</sup> ]:	2261
Typ parcely:	Parcela katastru nemovitostí
Mapový list:	<a href="#">DKM</a>
Určení výměry:	Graficky nebo v digitalizované mapě
Druh pozemku:	zastavěná plocha a nádvoří



## Součástí je stavba

Budova bez čísla popisného nebo evidenčního:	jiná stavba
Stavba stojí na pozemku:	p. č. <a href="#">st. 15</a>
Stavební objekt:	<a href="#">bez č. p. / č. ev.</a> 

## Vlastníci, jiní oprávnění

Vlastnické právo	Podíl
Kučerová Romana, Čs. armády 659, Chrudim IV, 53701 Chrudim	

## Způsob ochrany nemovitosti

Nejsou evidovány žádné způsoby ochrany.

## Seznam BPEJ

Parcela nemá evidované BPEJ.


## Omezení vlastnického práva

Nejsou evidována žádná omezení.

## Jiné zápisy

Nejsou evidovány žádné jiné zápisy.

 Řízení, v rámci kterých byl k nemovitosti zapsán cenový údaj (celkem 0)

Nemovitost je v územním obvodu, kde státní správu katastru nemovitostí ČR vykonává [Katastrální úřad pro Pardubický kraj, Katastrální pracoviště Chrudim](#) 

Zobrazené údaje mají informativní charakter. Platnost dat k 06.06.2025 09:00.

